


**WRRL: 1_F300 -
Hydromorphologische Maßn. 75 u. 76**


 Maßnahmen in Planung
(Umsetzungskonzept)


 75.1 Altgewässer anbinden


 72.3 Punktuelle Maßnahmen zur Habitatverbesserung mit Veränderung des Gewässerprofils, z.B. Kiesbank mobilisieren


Bestand

 Grundstücke WWA

 Flusswasserkörper
BP20151_F300

 Gemeinde

 Gemarkung

 Fluss_km

Geobasisdaten: Bayerische Vermessungsverwaltung



Vorhaben:

Umsetzungskonzept 1_F300

Vils von Einmündung Rosenbach
bis Einmündung Lauterach

Maßstab:
1 : 5.000

**Detailplan 17
Maßn. 75 u. 76**

Landkreis:
Stadt Amberg

Plan-Nr.:

Gemeinde:

Anlage:
6

Amberg

Vorhabensträger:
Freistaat Bayern

Vorhabenskennzeichen(WAL)

Entwurfsverfasser:
WWA Weiden

13.01.2017

Datum

Unterschrift Entwurfsverfasser:

Dateiablage: G:\zanwender\Janker\
Sachgebiet 3.4\Umsetzungskonzepte
entworfen: Baumann
bearbeitet: Janker
geprüft: Fröhlich
Stand: Januar 2017



76: HYMOL07551
72.3 Punktuelle Maßnahmen zur Habitatverbesserung mit Veränderung des Gewässerprofils, z.B. Kiesbank mobilisieren (Kiesbank mobilisieren oder Kieszugabe zwischen Krambrücke und Stadtbrille)
Länge: 191,37m, Lage: im Gewässer

75: HYMOP03561
75.1 Altgewässer anbinden (Nebenarm entlanden)
Stationierung [km] 39,468